

INSTITUTO FEDERAL FARROUPILHA-IFFAR  
CAMPUS SANTO AUGUSTO  
CURSO TÉCNICO DE ADMINISTRAÇÃO INTEGRADO AO ENSINO MÉDIO

# Perfil Populacional da cidade de Crissiumal

Isabel Leismann Schumacher, Laisa Veit,  
Luana de Lima e Yasmin Caneppele Brackmann.

Santo Augusto  
2022

## SUMÁRIO

<b>1 INTRODUÇÃO</b> .....	<b>2</b>
<b>2 ASPECTOS MUNICIPAIS</b> .....	<b>3</b>
2.1 LOCALIZAÇÃO.....	3
2.2 LIMITES TERRITORIAIS.....	4
2.3 CONTEXTO HISTÓRICO.....	4
2.4 BANDEIRA E BRASÃO.....	5
2.5 POPULAÇÃO.....	6
2.6 ECONOMIA.....	7
<b>2.6.1 Indústria</b> .....	<b>8</b>
<b>2.6.2 Comércio</b> .....	<b>10</b>
<b>2.6.3 Agricultura</b> .....	<b>10</b>
<b>2.6.4 Pecuária</b> .....	<b>13</b>
2.7 EDUCAÇÃO.....	14
2.8 SAÚDE.....	16
2.9 TURISMO.....	20
2.10 COSTUMES E TRADIÇÕES.....	21
<b>2.10.1 Exposições</b> .....	<b>21</b>
2.11 COMUNICAÇÃO.....	22
<b>2.11.1 Redes sociais</b> .....	<b>22</b>
<b>2.11.2 Guia Crissiumal</b> .....	<b>23</b>
<b>2.11.3 Rádios</b> .....	<b>23</b>
<b>3 CONSIDERAÇÕES FINAIS</b> .....	<b>24</b>
<b>REFERÊNCIAS</b> .....	<b>25</b>

## 1 INTRODUÇÃO

O presente trabalho visa descrever o perfil populacional da cidade de Crissiumal, Rio Grande do Sul, Brasil. A fim de compreender a população crissiumalense, vários aspectos são levados em consideração, como: a vida cotidiana dessas pessoas, que envolve serviços educacionais, saúde básica, lazer e os diversos setores da economia. Ademais, para entender a atual situação dos cidadãos de Crissiumal é necessário analisar o passado do município, além de compreender a sua localização geográfica e as raízes culturais existentes.

O município foi povoado, principalmente, por pessoas de origem germânica e, além de receber o apelido de “Cidade Sorriso”, também é conhecido por “Terra dos Goleiros” devido aos jogadores de futebol famosos que tiveram passagem na cidade, como Taffarel e Danrlei. A economia é baseada na agricultura, com as pequenas propriedades rurais, tendo como atividade destaque a produção leiteira, a qual já consagrou Crissiumal como o maior produtor de leite do estado. Fonte: Guia Crissiumal (2022).

## 2 ASPECTOS MUNICIPAIS

### 2.1 LOCALIZAÇÃO

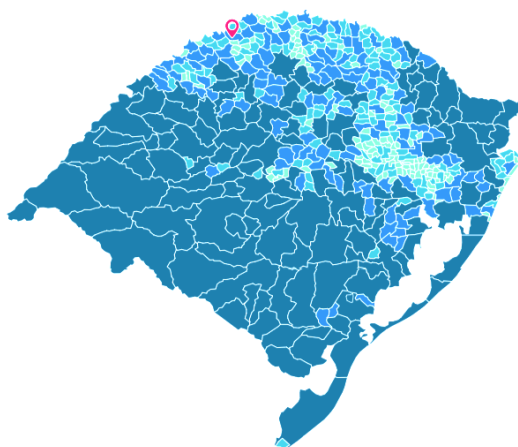
O município de Crissiumal está situado na região noroeste do Rio Grande do Sul, na região sul do Brasil, conforme o mapa da figura 1, e 2.

Figura 1 - Localização geográfica de Crissiumal.



Fonte: Google Maps (2022).

Figura 2 - Localização de Crissiumal no estado.



Fonte: IBGE cidades (2022).

A cidade também faz parte de subregiões, classificando-as de acordo com uma hierarquia de maior importância temos: Hierarquia Urbana, Centro Local (5); Região de Influência, Três- Passos- Centro Subregional B (3B); Região Intermediária, Ijuí; Região Imediata, Três Passos; Mesorregião, Noroeste- Rio-grandense; Microrregião, Três Passos. Além disso, o município também pertence à Região Ceilero e ao Conselho Regional Noroeste Colonial (COREDE-NORC).

## 2.2 LIMITES TERRITORIAIS

Crissiumal faz fronteira ao norte com a República Argentina e Tiradentes do Sul, ao sul com Humaitá e Boa Vista do Buricá, a leste de Três Passos e Humaitá, e a oeste de Horizontina e Dr. Maurício Cardoso, sendo que, a divisa entre a Argentina e a cidade é delimitada pelo Rio Uruguai. É possível compreender os limites territoriais da cidade a partir da visualização da figura 3.

Figura 3 - Crissiumal e divisa com outros municípios.



Fonte: Rota do Yucumã (2022).

## 2.3 CONTEXTO HISTÓRICO

A cidade de Crissiumal foi originalmente fundada em 1933, porém sua emancipação oficial aconteceu apenas em 18 de dezembro de 1954. Seu nome originou-se da taquara criciúma, planta que era muito abundante no município (Fonte: Cidades do meu Brasil). Crissiumal é uma região de povoamento recente, conhecida pelos jesuítas em 1625, vindos do atual território de Missões, na Argentina. O local foi habitado por indígenas até 1933, e

após começou a chegada dos primeiros imigrantes de etnias diversas, predominando alemães e italianos vindos das chamadas Colônias Velhas.

O primeiro morador registrado de Crissiumal foi Domingos Meneghel, que junto de Adolfo Rinaldi, Ivo dos Santos, Albino Löwe, Domingos Maccari, Bernardo Dickel e Miguel Schmitz, estabeleceram-se com suas famílias em terras do Governo do Estado, que mais tarde iriam adquirir.

O êxito do trabalho em terra fértil atraiu parentes e conhecidos dos pioneiros - e, a cada dia que passava, novas levas chegavam a Crissiumal. Estradas poeirentas abriram-se na mata, e carroças e caminhões levaram para centros maiores os produtos do novo núcleo colonial. Em 1º de janeiro de 1941 realizou-se o primeiro batizado da localidade, e, dia 3 do mesmo mês e ano, primeiro casamento, entre Ruy Mesch e Josefina Focking, ambos atos oficiados pelo primeiro pároco, Padre Sebastião Rademaker.

Em 1944, Crissiumal tornou-se Distrito da cidade de Três Passos, porém com o passar dos anos, a migração interna e a população da vila e do Distrito de Crissiumal aumentou consideravelmente, então, na década de 1950 verificou-se que o Distrito tinha potencial para emancipar-se.

O município é essencialmente ocupado pelo minifúndio (pequeno proprietário) e grande parcela da população rural migrou para os grandes centros, sendo que o restante transferiu-se para a área urbana de Crissiumal. Atualmente, a cidade é conhecida como “Cidade Sorriso”, e esse cognome foi escolhido porque seus habitantes são conhecidos como alegres e hospitaleiros.

#### **Principais Localidades do Município:**

- Esquina Gaúcha
- Lajeado Grande
- Linha Brasil
- Planalto
- Vila Bender
- Vista Alegre
- Vista Nova

#### **2.4 BANDEIRA E BRASÃO**

O Brasão do município é formado por um escudo português com uma cruz preta no meio, a fim de representar a vinda dos missionários jesuítas na cidade. Na parte superior esquerda do brasão, em um campo marrom, consta a criciúma, planta que inspirou o nome Crissiumal; no canto inferior esquerdo há um bovino, cuja criação é de suma importância para o município; no canto superior direito encontra-se um suíno; no canto inferior direito encontra-se um ramo de soja e uma espiga de milho, sendo esses, os principais produtos agrícolas da cidade.

Sobre o escudo existe um castelo com três torres no formato de coroa, e abaixo, está a data de emancipação do município escrita em uma faixa. A descrição da simbologia dos elementos do brasão, estão exibidos na figura 4.

Figura 4 - Brasão de Crissiumal.




Fonte: CESPRO (2022).

A bandeira é constituída das cores azul e vermelho, sendo que, no centro da mesma existe um círculo branco, no qual está situado o brasão. As cores da bandeira não foram escolhidas por acaso, as três possuem significados distintos, sendo eles:

- Vermelho: a tenacidade de sua gente e a força de trabalho;
- Azul: uma partícula do céu que deu cor à Bandeira Nacional e que cobre de esperança a laboriosa comunidade do Município;
- Branco: a mensagem de fé e paz de seus habitantes.

As informações apresentadas anteriormente a respeito da bandeira e do brasão, estão previstas na Lei Municipal n° 472/77, de 28 de dezembro de 1977, sendo que os aspectos exigidos pela mesma podem ser observados na imagem 5.

Figura 5- Bandeira e brasão Crissiumal.



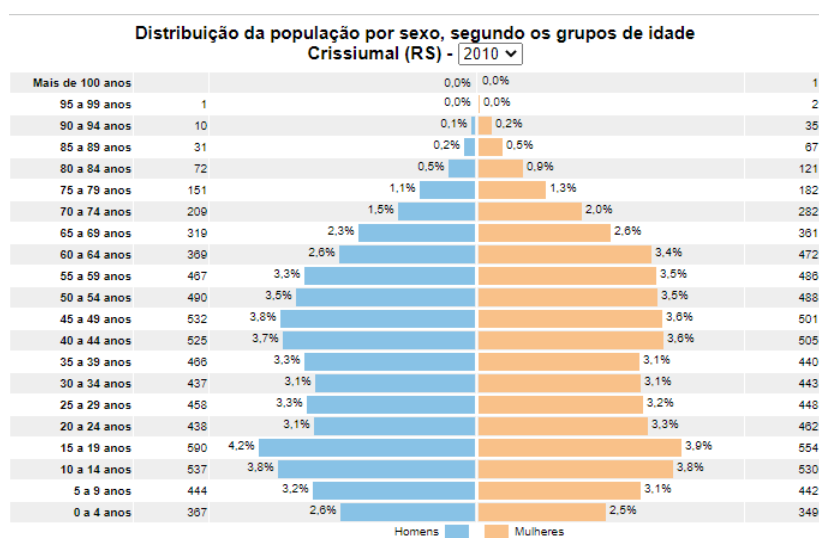
Fonte: CESPRO.

## 2.5 POPULAÇÃO

Segundo o Censo Demográfico do IBGE (2010), Crissiumal é ocupado por 14.084 pessoas, porém se estima que em 2021 essa população já seja de 13.269. Sua densidade demográfica é de 38,89 habitantes por km<sup>2</sup>. Entre a região geográfica imediata em que está situado, possui a segunda maior população. Logo, de acordo com a figura 6 referente à pirâmide etária, é possível constatar que a maior parte da população está na faixa dos 15

aos 19 anos, e dos 40 aos 59 anos, portanto, a maior ocupação do município é de pessoas de idade intermediária para meia idade.

Figura 6- Pirâmide etária da cidade de Crissiumal - RS



Fonte: IBGE (2010)

Nesse mesmo censo, foram analisadas as principais religiões proferidas pelos crissiumalenses, entre elas estão a católica apostólica romana (com 9.082 fiéis) e a evangélica (com 4.486 fiéis), já a religião espírita apresentou apenas 12 fiéis. A qualidade de vida e o desenvolvimento populacional dos moradores do município é medida através do IDH (Índice de Desenvolvimento Humano), que foi indicado em 0,712 no ano de 2010, que teve relativo aumento comparado aos censos anteriores. Tendo em vista que em 2000 foi de 0,589 e no ano de 1991 foi de 0,469. Esse índice avalia critérios como a alfabetização, longevidade e renda.

## 2.6 ECONOMIA

Ao analisar a economia de Crissiumal, percebe-se que as principais atividades responsáveis são o comércio, indústria, pecuária, e principalmente a agricultura. Tendo em vista seu conjunto de setores econômicos, o IBGE apresentou no ano de 2019 um PIB (Produto Interno Bruto) de 28.041,70 per capita. Ou seja, a parcela pessoal de todos os produtos e bens finalizados do município naquele ano.

Além disso, vale ressaltar que o salário médio do crissiumalense era de 1,9 salários mínimos no ano de 2019, e que apenas 20,4% da população estava ocupada, ou seja, apenas 2.744 munícipes estavam trabalhando. O que é um percentual baixíssimo.

### 2.6.1 Indústria

O município de Crissiumal possui algumas empresas industriais em suas dependências, que contribuem para a economia local, além de gerar muitos empregos para a população. Entre as principais estão as empresas Calçados Malu LTDA, Piratini Indústria Moveleira e a Italac. A primeira se refere a uma indústria de calçados pertencente ao grupo Minuano, que está no município desde 2007. Já a Piratini foi a pioneira crissiumalense a fabricar móveis de madeira maciça, além de produzir parte de sua matéria-prima na área rural do município e transformá-la em produtos finais, como mesas, cadeiras, camas, entre outros; que são vendidos para o Brasil inteiro. A filial da empresa Italac conta com serviços de recebimento e resfriamento do leite, que posteriormente é transportado para outras filiais.

O município também abrange pequenas indústrias de marcenaria, agroindústrias de frutas e defumados, serralheria, moinhos coloniais, fornos de carvão, etc. Pode-se destacar a agroindústria Saci, que possui larga escala de produção e vendas de seus defumados por toda a região Noroeste, devido à qualidade de seus produtos. Ademais, a agroindústria Lucca, que sempre está presente nas feiras e exposições gaúchas com seus produtos derivados de frutas, como sucos, polpas, sequilhos e bolachas. Além dessas, a padaria e confeitaria artesanal Gostinho Quero Mais é destaque no município por seus produtos caseiros como bolachas, tortas, doces, salgados, entre outros. A seguir na figura 7 é possível observar o processo de produção de bolachas.

Figura 7 - Produção de bolachas caseiras.



Fonte: ARGOSFOTO (2021).

A seguir está apresentado na figura 8 os locais para onde são destinados os móveis produzidos pela Piratini Indústria Moveleira. Já na figura 9 estão alguns dos defumados produzidos pela Saci Produtos Artesanais.

Figura 8 - Mapa de venda nacional dos móveis produzidos pela Piratini.



Fonte: Site Piratini (2022).

Figura 9 - Produtos defumados Saci.



Fonte: Saci Produtos Artesanais (2022).

### 2.6.2 Comércio

O setor comercial de Crissiumal possui seus marcos históricos e reconhecimento devido ao grande número de empreendedores que surgem no mesmo. Grandes empresas tiveram seu início em Crissiumal, como a empresa de transportes Ouro e Prata. Atualmente existem cerca de 956 empresas ativas, dessas cerca de 219 são do ramo varejista.

Esse departamento do município abriga lojas de eletroeletrônicos, materiais de construção, supermercados, farmácias, lancherias e restaurantes com sistema de tele-entrega, sorveteria, estúdio fotográfico, salões de beleza, relojoarias, floricultura, agropecuárias, entre outros.

### 2.6.3 Agricultura

A agricultura é considerada como a principal atividade econômica e de ocupação desde o início da formação do município, através das técnicas utilizadas para preparar a terra e cultivar determinados alimentos. Predomina-se a agricultura familiar, quando são os membros de uma família que empregam a mão de obra para a produção que é destinada para a própria subsistência, e muitas vezes, a venda para cooperativas locais que destinam para consumo nacional ou exportação dos mesmos.

Entre as principais culturas produzidas no município de Crissiumal estão os grãos, como a soja, milho e trigo. Segundo o Censo Agropecuário do IBGE do ano de 2017, estima-se que são plantados 8.682 hectares de soja e produzidas 23.953 toneladas da mesma. Em alta relevância também está a produção está o milho, com 5.543 hectares de área colhida e 33.612 toneladas produzidas. Já o trigo, com 3.329 hectares plantados e 6.265 toneladas colhidas. Nas figuras 10, 11 e 12 podemos ver as culturas de milho e trigo presentes no município de Crissiumal.

Figura 10 - Plantação de trigo.



Fonte: ARGOSFOTO (2021).

Figura 11 - Grãos de milho colhidos.



Fonte: Adriana Felden/ Argosfoto (2021).

Figura 12 - Colheita de milho.



Fonte: ARGOSFOTO (2021).

Além dessas culturas de lavouras temporárias, também há produção de mandioca, feijão, cana-de-açúcar, batata inglesa, aveia branca, amendoim, frutas como abacaxi, melão e melancia e as grandes plantações de fumo, como mostra a figura 13.

Figura 13 - Plantação de fumo.



Fonte: ARGOSFOTO (2021).

Também são dispostas plantações de lavouras permanentes na agricultura municipal. Entre elas, destacam-se a uva, pêsego, laranja, bergamota, abacate e banana. É de grande diferença a ocupação das terras entre os tipos de lavouras, ao analisar que apenas 269 hectares são destinados às permanentes, e 15.784 hectares às lavouras temporárias. Paralelamente, o uso de implementos agrícolas torna-se necessário para a manutenção das mesmas, portanto, estima-se que no ano de 2017 os munícipes contavam com 756 tratores, 425 semeadeiras, 129 colheitadeiras e 408 adubadeiras. Nas figuras 14 e 15 estão alguns dos implementos agrícolas utilizados nas lavouras crissiumalenses.

Figura 14 - Colheitadeiras e caminhão.



Fonte: ARGOSFOTO (2021).

Figura 15- Implementos agrícolas no campo.



Fonte: ARGOSFOTO (2021).

#### 2.6.4 Pecuária

A pecuária de Crissiumal destaca-se principalmente na produção leiteira, tanto que em 2020 durante a Expoiner Digital a Secretaria da Agricultura, Pecuária e Desenvolvimento Rural (Seapdr) lançou a Radiografia da Agropecuária Gaúcha 2020 e no setor da bovinocultura de leite, Crissiumal foi destaque em quinto lugar em número de vacas ordenhadas. (Rádio Alto Uruguai)

Também tem grande destaque na suinocultura, em 2021 ficou em 32º lugar no ranking entre os municípios gaúchos em quantidade de Suínos encaminhados para o abate.

Figura 16- Galpão de alimentação de vacas leiteiras.



Fonte: VEIT (2021).

Figura 17- Chiqueiro de porcos.



Fonte: GUIA CRISSIUMAL (2020)

## 2.7 EDUCAÇÃO

A educação de um município é a base para o seu desenvolvimento e crescimento. Em Crissiumal, a taxa de escolarização entre 6 e 14 anos correspondente ao censo de 2010 é de 98,8%, ou seja, o 834º melhor do país, entre os 5570 municípios. No mesmo ano, o IBGE constatou 2 escolas de ensino médio e 13 de ensino fundamental, tendo em vista que o número de docentes é de 34 e 87, conseqüentemente. As escolas de nível médio se encontram no meio urbano, e os alunos que residem no interior recebem transporte diário oferecido pela prefeitura. Entre elas está a Escola Estadual de Ensino Médio Ponche Verde, conforme a figura 17. Já as escolas de nível fundamental se encontram distribuídas por toda a área municipal, tanto urbana, quanto rural. A partir do ano de 2018 foi inaugurada mais uma escola municipal no centro da cidade, a Escola Municipal de Ensino Fundamental Benno Bender conforme a figura 18. Além disso, outra importante escola no município é o Rotermond, que possui desde berçário, creche, até o ensino fundamental, e é estadualmente conhecido por seus times de voleibol. Na figura 19 é possível ver a entrada da Escola Municipal de Ensino Fundamental Rotermond.

Figura 18 - Escola Ponche Verde



Fonte: GUIA CRISSUUMAL (2022).

Figura 19 - Escola Benno Bender.



Fonte: GUIA CRISSUUMAL (2022).

Figura 20 - Escola Rotermund.



Fonte: ARGOSFOTO (2021).

Além das escolas, o município conta com outras instituições de ensino e apoio educacional, como a APAE (Associação dos Pais e Amigos dos Excepcionais), que foi fundada em no ano de 1979 e tem o intuito de tratar e acompanhar pessoas com algum tipo de deficiência, e assim, proporcionar uma vida de maior qualidade e respeito.

Outra instituição de grande destaque é a ABEMEC (Associação do Bem Estar do Menor), que acolhe crianças a partir dos 3, até os 18 anos. Lá, as crianças e os adolescentes podem passar o turno inverso de sua escola com acolhimento e diversão. São oferecidas oficinas de música, informática, artesanato, brincadeiras, entre outras atividades. Dessa forma, auxilia os pais e as próprias crianças, que deixam de estar na “rua”, e passam a ser bem cuidadas.

## 2.8 SAÚDE

O município de Crissiumal possui estabelecimentos de saúde especializados à serviço da população, para tanto, existem sete Estabelecimentos de Saúde SUS (segundo dados do IBGE, 2009), além de clínicas e do Hospital de Caridade de Crissiumal. A qualidade da saúde da cidade pode ser analisada através do índice de mortalidade infantil e das internações por diarreia, sendo assim:

- Índice de mortalidade infantil; 21,58 óbitos por mil nascidos vivos (IBGE, 2019).
- Índice de internações por diarreia; 1,3 internações por mil habitantes (IBGE, 2016).

De acordo com o Cadastro Nacional de Estabelecimentos de Saúde, Crissiumal possui mais de 35 estabelecimentos de saúde, porém, os dados mais atualizados podem ser encontrados no site do Google.

O município também possui uma central de gestão em saúde, a Secretaria Municipal da Saúde, onde podem ser feitos agendamentos para consultas pelo SUS. Além deste serviço existem as unidades básicas de saúde, que são programas de ação conjunta entre o

governo federal, estadual e municipal, visando o bem-estar e saúde de qualidade gratuita para a população, sendo elas:

- Unidade Básica de Saúde de Crissiumal Estratégia da Saúde da Família (ESF).
- Crissiumal RS Estratégia Saúde da Família (ESF) 3 e 4.
- Unidade Básica de Saúde Estratégia da Saúde da Família (ESF) 5.

Todas as unidades possuem profissionais qualificados e oferecem diversos serviços, sendo os principais: tratamento odontológico, atendimento à domicílio, atenção básica, acompanhamento pré-natal e de alto risco, nutrição e dietética, farmácia, ambulância, saúde da família, etc.

O principal referencial de saúde de Crissiumal é o Hospital de Caridade de Crissiumal (imagem x), que não possui fins lucrativos por se tratar de uma instituição filantrópica, o HCC oferece atendimentos, internações e consultas pelo SUS, Sistema Único de Saúde, conta também com clínica médica, clínica de fisioterapia, clínica para dependentes e serviço de radiologia. Em seu convênio com o SUS, também está previsto o funcionamento de um Ambulatório de Ortopedia e Traumatologia e 10 leitos de Saúde Mental Federais.

O HCC busca ampliar a quantidade de serviços oferecidos através do contrato de mais dois Ambulatórios SUS, esses já eram objetivos de longo-prazo que foram deixados um pouco de lado devido à pandemia do COVID-19, que tomou totalmente a atenção do hospital.

Imagem 21 - Hospital de Caridade de Crissiumal.



Fonte: GUIA CRISSIUMAL (2016).

A pandemia causada pelo vírus da COVID-19, obteve total atenção dos estabelecimentos de saúde, principalmente no primeiro ano de pandemia (2020), período em que não existiam vacinas, e o conhecimento sobre os efeitos colaterais da doença, letalidade e tratamento requerido eram brandos. Porém, durante esse mesmo ano cientistas

e pesquisadores do mundo todo começaram a desenvolver vacinas para evitar casos graves da patologia, assim, no início de 2021 iniciou-se a vacinação nos cidadãos brasileiros.

No município de Crissiumal, a imunização da população começou no dia 20 de janeiro de 2021, primeiramente, com as vacinas de produção nacional pelo Instituto Butantan. Cabe ressaltar, que todas as informações sobre os dias de vacinação para cada faixa etária de idade, dia, horário e local, foram divulgados nos meios de comunicação (rádios, Instagram e jornais), sendo que, a prefeitura seguiu as orientações do Ministério da Saúde, e da Secretaria Estadual de Saúde, para garantir uma campanha de vacinação segura e que contemplasse toda população Crissiumalense. Nas figuras abaixo, pode-se observar como ocorreu uma pequena parte de todo esse processo.

Figura 22- Vacina COVID-19.



Fonte: ARGOSFOTO (2021).

Figura 23- Aplicação de vacina.



Fonte: ARGOSFOTO (2021).

Figura 24- Cartão SUS e adesivos para caderneta de vacinação.



Fonte: ARGOSFOTO (2021).

Figura 25- Caixa de vacinas.



Fonte: ARGOSFOTO (2021).

## 2.9 TURISMO

- a) Monumento ao Pioneiro: Também conhecido como O Cavalo de Ferro, o Monumento ao Pioneiro foi feito de ferro e moldado manualmente a partir de sucatas, pelo escultor Paulo Siqueira em 1984. Localizado no centro de Crissiumal, representa uma família chegando às novas terras na época da colonização.
- b) Castelo do Bonotto: Construído em estilo medieval a partir de pedras na década de 1980, o castelo é uma residência particular, e atualmente é o principal ponto turístico de Crissiumal, o castelo pode ser observado na figura 26.

Figura 26 - Castelo do Bonotto.



Fonte: TWITTER (2022).

- c) Seminário São Miguel: Tem como razão social a Congregação Dos Padres Do Sagrado Coração De Jesus, e iniciou suas atividades em 2008. O seminário além de suas belezas naturais como os pequenos bosques e córregos também possui duas grutas, conforme figura 27.

Figura 27 - Grutas Seminário.



Fonte: Rota do Yucumã (2022).

- d) Balneário Três Ilhas: Situado no rio Uruguai, o balneário faz fronteira com a Argentina e recebe centenas de visitantes todos os anos, principalmente durante o verão. O acesso às ilhas pode ser visto na imagem 28.

Figura 28- Balneário Três Ilhas.



Fonte: Rota do Yucumã (2022).

## 2.10 COSTUMES E TRADIÇÕES

### 2.10.1 Exposições

- a) ExpoCris:

Uma das mais tradicionais feiras de Crissiumal era a Expocris, que teve sua última edição no ano de 2014.

O primeiro registro foi em 1965, quando foi realizada a 1ª Exposição Agropecuária, Industrial e Administrativa, que comemorava os 10 anos do Município. Já nos anos 70, com o primeiro registro em 1974, foi realizada a 1ª Feira de Suínos e Gado Leiteiro de Crissiumal, que era realizada no mês de setembro.

b) Fecris:

Oficialmente lançada no dia 24 de Janeiro de 2022, a feira de exposição e negócios Fecris acontecerá em substituição à famosa ExpoCris. Além de destacar as potencialidades comerciais e industriais, nos diversos ramos da economia local, a feira também deverá ter atrações como shows de cantores famosos.

## 2.11 COMUNICAÇÃO

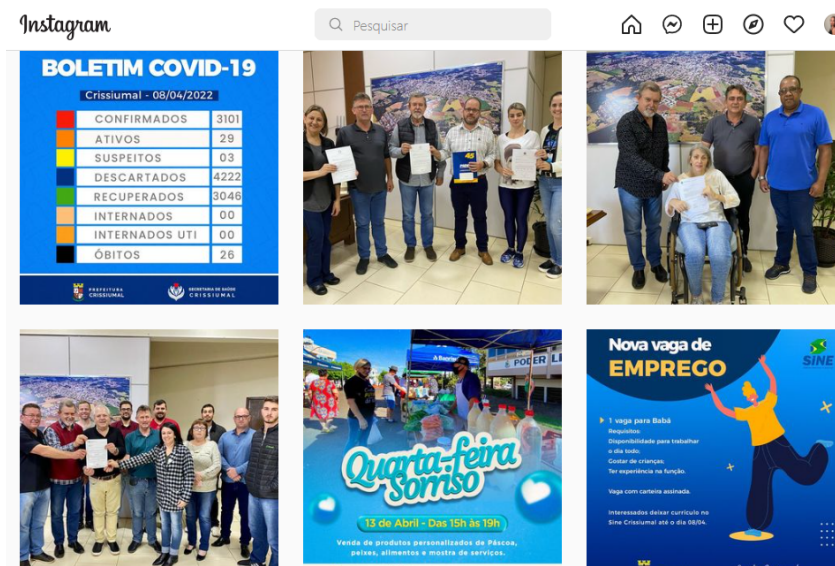
Os canais de comunicação entre o município e seu povo, são fundamentais para o desenvolvimento e crescimento da cidade. Portanto, é fundamental que a prefeitura divulgue as mais variadas informações nos veículos de mídia, sendo eles digitais como as redes sociais e o Guia Crissiumal, e também pelas rádios.

### 2.11.1 Redes sociais

O município recentemente criou uma conta na rede social Instagram e uma página no Facebook, com o propósito de informar sobre os acontecimentos da cidade e tornar mais rápida a dispersão desses fatos, por ser um canal de comunicação rápido, de fácil acesso e bastante utilizado principalmente pelos jovens, mas também por adultos e alguns idosos.

Nas páginas administradas pelos funcionários da prefeitura, são divulgados os boletins diários de casos de COVID-19, esquemas de vacinação, ofertas de emprego, obras que estão sendo realizadas, projetos em desenvolvimento, eventos, programações culturais que irão ocorrer, informações a respeito da FeCris, entre outros. É possível visualizar as informações apresentadas no Instagram da prefeitura: @prefeituracrissiumal e no Facebook: Prefeitura Municipal de Crissiumal.

Figura 29- Instagram Crissiumal.



Fonte: Instagram (2022).

### 2.11.2 Guia Crissiumal

Visitado pela maioria da população, o Guia Crissiumal é um site que visa trazer informações relacionadas ao município com o máximo de veracidade e instantaneidade. Além da divulgação dos comércios e do compartilhamento dos boletins policiais, de saúde e educação, o Guia também é usado para pesquisar a opinião dos crissiumalenses sobre determinados assuntos.

### 2.11.3 Rádios

O rádio é utilizado como fonte principal de informação no município, principalmente pelos adultos e idosos, e os programas apresentados pelos radialistas são muito famosos tanto na área urbana quanto na área rural.

Atualmente, Crissiumal tem duas estações de rádio sendo elas a Rádio MetrÓpole 1070 AM e a Rádio Sucesso 88.3 FM.

### **3 CONSIDERAÇÕES FINAIS**

A partir da realização do trabalho sobre o perfil populacional da cidade de Crissiumal, apresentou-se o contexto histórico, a população do município e como a qual vive economicamente, as principais ocupações, o serviço de educação e o desenvolvimento da saúde, tal qual o enfrentamento à pandemia do covid-19. Além disso, apresentou-se diversas derivações culturais como as festividades, os meios de comunicação e os pontos turísticos que acrescem a beleza da cidade.

Assim, entende-se que a realização do presente trabalho contribui para expandir o conhecimento dos próprios munícipes sobre os diversos aspectos populacionais do município. Ademais, fornece informações de conhecimento da cidade para o público leitor, para dessa forma, interpretar as diversidades de Crissiumal.

## REFERÊNCIAS

INFO SAÚDE. **Lista do DATASUS**. Disponível em:

<https://www.infosaude.com.br/ubs/>. Acesso em: 16 abr. 2022.

GUIA CRISSIUMAL. **Escola Municipal Benno Bender lança concurso para escolha de logo da escola**. Disponível em:

<http://guiacrissiumal.com.br/noticias/08-03-2018-Escola-Municipal-Benno-Bender-lanca-concurso-para-escolha-de-logo-da-escola>. Acesso em: 18 abr. 2022.

PIRATINI. **Representantes**. Disponível em: <https://www.piratini.com.br/>. Acesso em: 15 abr. 2022.

SACI, produtos artesanais. **Produtos**. Disponível em:

<https://www.saciartesanal.com.br/produtos>. Acesso em: 15 abr. 2022.

GUIA CRISSIUMAL. **Escola Estadual Ponche Verde - Crissiumal RS**. Disponível em:

[http://guiacrissiumal.com.br/empresas/Escola\\_Estadual\\_Ponche\\_Verde\\_-\\_Crissiumal\\_RS](http://guiacrissiumal.com.br/empresas/Escola_Estadual_Ponche_Verde_-_Crissiumal_RS). Acesso em: 18 abr. 2022.

GUIA CRISSIUMAL. **História**. Disponível em:

<https://guiacrissiumal.com.br/historia>. Acesso em: 04 abr. 2022.

CIDADES DO MEU BRASIL. **Tudo sobre Crissiumal**. Disponível em:

<https://www.cidadesdomeubrasil.com.br/rs/crissiumal>. Acesso: 04 maio. 2022.

CESPRO. **Portal de Legislação do Município de Crissiumal/RS**. Disponível em:

<https://cespro.com.br/visualizarLegislacao.php?cdMunicipio=7431>. Acesso: 18 abr. 2022.

GUIA CRISSIUMAL. **HCC Divulga Nota sobre a inauguração do Pronto-Socorro**.

Disponível em:

[http://www.guiacrissiumal.com.br/noticias/25-07-2016-HCC-Divulga-Nota-sobre-a-inauguracao-do-Pronto\\_Socorro](http://www.guiacrissiumal.com.br/noticias/25-07-2016-HCC-Divulga-Nota-sobre-a-inauguracao-do-Pronto_Socorro). Acesso em: 18 abr. 2022.

INSTAGRAM. **@prefeituracrissiumal**. Disponível em:

<https://www.instagram.com/prefeituracrissiumal/>. Acesso em: 19 abr. 2022.

ROTA DO YUCUMÃ. **Município de Crissiumal**. Disponível em:

<https://www.rotadoyucuma.com.br/municipios/crissiumal/>. Acesso em: 16 abr. 2022.

IBGE. **Panorama Crissiumal**. Disponível em:

<https://cidades.ibge.gov.br/brasil/rs/crissiumal/panorama>. Acesso em: 16 abr. 2022.

GOOGLE MAPS. **Crissiumal**. Disponível em:

<https://www.google.com/search?q=google+maps+crissiumal+rs&oq=google+maps+crissiumal&aqs=chrome..69j69i64.4212j0j7&sourceid=chrome&ie=UTF-8>. Acesso em: 16 abr. 2022.

TWITTER. **@FotosCrissiumal**. Disponível em:

<https://twitter.com/fotoscrissiumal/status/1303108985323741184>. Acesso em: 03 maio. 2022.

ROTA DO YUCUMÃ. **Seminário São Miguel de Crissiumal**. Disponível em:

[https://www.rotadoyucuma.com.br/atrativos-turisticos/seminario-sao-miguel-de-crissiumal/#/li\\_ghbox&slide=2](https://www.rotadoyucuma.com.br/atrativos-turisticos/seminario-sao-miguel-de-crissiumal/#/li_ghbox&slide=2). Acesso em: 03 maio. 2022.

ROTA DO YUCUMÃ. **Balneário Três Ilhas do Rio Uruguai**. Disponível em: <https://www.rotadoyucuma.com.br/atrativos-turisticos/balneario-tres-ilhas-do-rio-uruguai/> Acesso em: 03 maio. 2022.

CEBES. **Crissiumal**. Disponível em: <https://cebes.com.br/crissiumal-rs-esf-3-e-4-2700875/>. Acesso em: 16 abr. 2022.

POSTOS DE SAÚDE. **Hospital de Caridade de Crissiumal**. Disponível em: <https://postosdesaude.com.br/rs/crissiumal/hospitais-publicos/hospital-de-caridade-de-crissiumal-1-2049>. Acesso em: 16 abr. 2022.

ECONODATA. **LISTA DE EMPRESAS**. Disponível em: <https://www.econodata.com.br/lista-empresas/RIO-GRANDE-DO-SUL/CRISSIUMAL>

27 abr. 2022.

CRISSIUMAL. **COMÉRCIO CRISSIUMAL**. Disponível em: <http://crissiumal-rs3.hospedagemdesites.ws/Site/conheca-crissiumal> 27 abr. 2022

RÁDIO ALTO URUGUAI. **CRISSIUMAL DESTAQUE**. Disponível em: <https://www.radioaltouruguai.com.br/tres-passos-e-crissiumal-aparecem-com-destaque-na-radiografia-da-agropecuaria-gaucha/> acesso em: 27 abr. 2022.

GUIA CRISSIUMAL. **INVESTIMENTO EM SUÍNOS**. Disponível em: <https://guiacrissiumal.com.br/noticias/24-07-2020-Administracao-Municipal-incentiva-produto-res-da-suinocultura> 27 abr. 2022.

BORGES FORTES, Amyr e Wagner. **História Administrativa, Judiciária e Eclesiástica do Rio Grande do Sul**. 1963.

PEREIRA FILHO, Arthur. **História Geral do Rio Grande do Sul**. 1960.

PLETSCH, José Raimundo. **História de Crissiumal**. 1976.

PLETSCH, José Raimundo. **Apontamentos Sobre o Passado de Crissiumal**. 1933.